



MOLENBERGWEG (KAVEL)

8075 PH ELSPEET

Vraagprijs € 60.000,00 KOSTEN KOPER

KOM VAN TEVOTEN OOK
BIJ ONS LANGS VOOR:
- HET OPSTELLEN VAN
EEN WENSENLIJST
- INFORMATIE OVER
BEDRIJFSACCOMODATIES
IN ONTWIKKELING
- ETC...



Ga voor ons actueel aanbod naar www.vvinbusiness.nl →



VIND0037

- Panden in alle prijsklassen
- Meer dan 10.000 tevreden klanten
- Optimale inzet Social Media



facebook.com/VinkeVeluwe



@vinkeveluwe

VINKE VELUWE
I N B U S I N E S S

Omschrijving

Te Koop, perceel grasland van 8.320 m² aan de Molenbergweg in Elspeet, gemeente Nunspeet.

Namens de eigenaren bieden een perceel grasland aan in het buitengebied van Elspeet. Het perceel wordt op dit moment hobbymatig gebruikt voor het houden van schapen. Bij de eigendomsoverdracht zal het perceel vrij zijn van huur en pacht.

De bestemming van de grond: agrarisch (bestemmingsplan Buitengebied 2019 Gemeente Nunspeet, zie website Ruimtelijkeplannen.nl)

- het perceel is gelegen aan de Molenbergweg nabij huisnummer 39 en 51, kadastraal bekend gemeente Nunspeet, sectie F, nummer 4653 en nummer 6128, totaal groot: 8.320 m².

Vraagprijs € 60.000,- kosten koper

De eigendomsoverdracht kan in 2022 plaatsvinden, de keus van de notaris is voorbehouden aan de verkoper.

Voor meer informatie kunt u contact opnemen met ons kantoor op telefoonnummer 0341-567810 of stuur een e-mail naar info@vinkeveluwe.nl



Register Makelaars/Taxateurs en NVM lid:
G.A. Schouten
Mw. Ph. Vinke
H.P. Wouda

Putterweg 17, 38 51 GA, Ermelo
Sporlaan 1, 8071 BN, Nunspeet
Postbus 17, 3850 AA, Ermelo

Tel: (0341) 56 78 10
Fax: (0341) 56 21 98
Info@vinkeveluwe.nl
www.vvinbusiness.nl

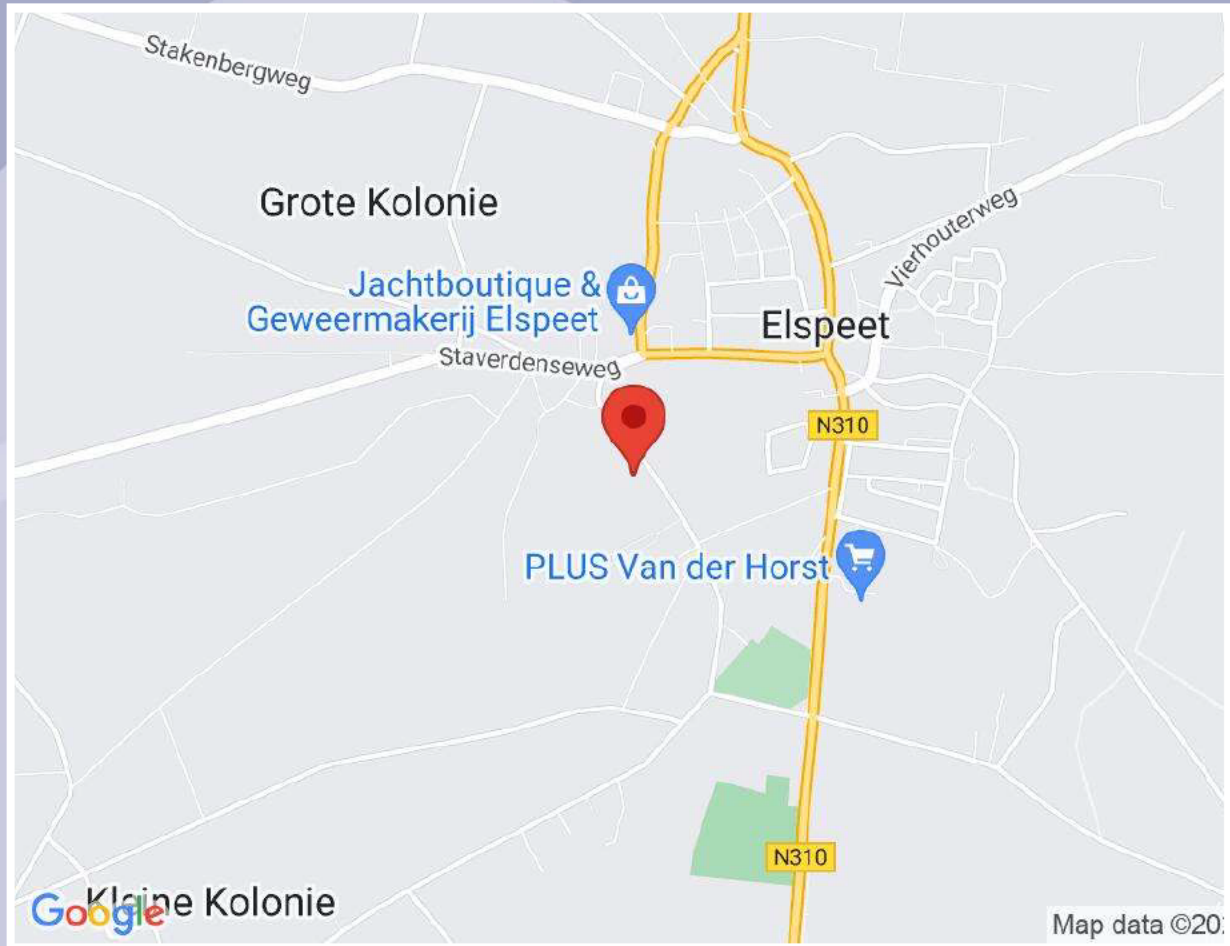
KvK 08127522
BTW NL813503693B01
Iban NL60INGB0673606031
BIC INGBNL2A

Vinke Veluwe In Business is een Activiteit van Vinke Veluwe Makelaars B.V.

Op al onze diensten zijn de Voorwaarden NVM voor professionele Opdrachtgevers van toepassing. Wij verstrekken ze u graag.

De informatie in deze brochure is bedoeld om een globale indruk te geven. Tekst, maten, tekeningen en andere gegevens zijn slechts indicatief. Aan eventuele onvolledigheden of onjuistheden kunnen geen rechten worden ontleend.

Lokatiekaart



Register Makelaar/Taxateur en NVM lid:
H.P. Wouda

Putterweg 17, 38 51 GA, Ermelo

Tel: (0341) 56 78 10
Info@vinkeveluwe.nl
www.vvinbusiness.nl

KvK 08127522
BTW NL813503693B01
Iban NL60INGB0673606031
BIC INGBNL2A

Vinke Veluwe In Business is een Activiteit van Vinke Veluwe Makelaars B.V.

Op al onze diensten zijn de Voorwaarden NVM voor professionele Opdrachtgevers van toepassing. Wij verstrekken ze u graag.

De informatie in deze brochure is bedoeld om een globale indruk te geven. Tekst, maten, tekeningen en andere gegevens zijn slechts indicatief. Aan eventuele onvolledigheden of onjuistheden kunnen geen rechten worden ontleend.



Register Makelaar/Taxateur en NVM lid:
H.P. Wouda

Putterweg 17, 38 51 GA, Ermelo

Tel: (0341) 56 78 10
Info@vinkeveluwe.nl
www.vvinbusiness.nl

KvK 08127522
BTW NL813503693B01
Iban NL60INGB0673606031
BIC INGBNL2A



Perceel II Molenbergweg
Elspeet , nummer 4653 en
6128, groot 8.320 m²
Vinke Veluwe Makelaars

Auteur:

Datum: 16-10-2022

Schaal: 1:1.500

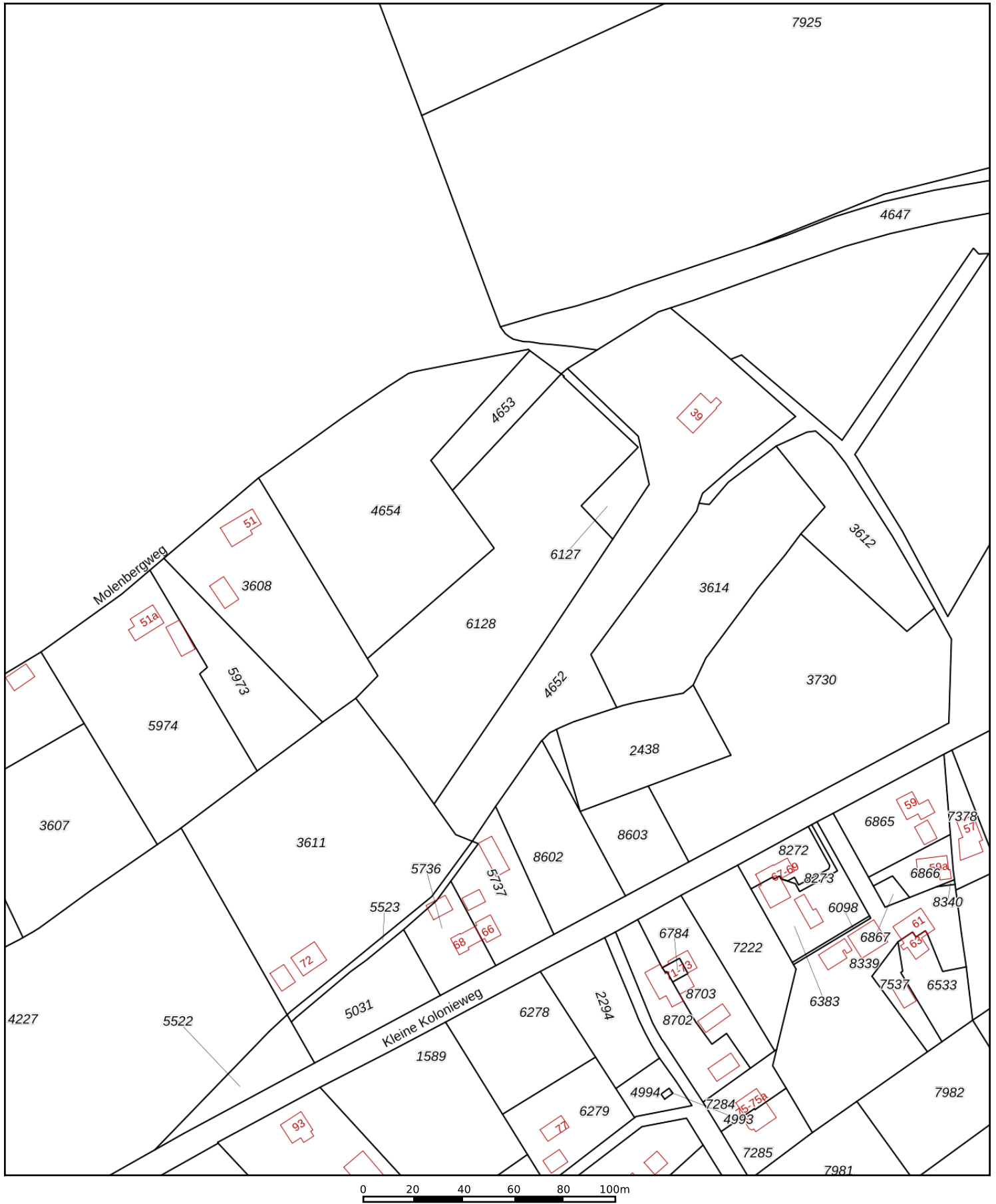



Geoweb versie 5.6

Copyright © 2021 ESRI Nederland B.V.,
Sweco Nederland B.V.

De weergegeven informatie is met zorgvuldigheid samengesteld en onderhouden. NVM is wat de juistheid, volledigheid, en actualiteit van de data betreft echter mede afhankelijk van de bronhouder, en kan daarom niet verantwoordelijk worden gehouden voor enige weergegeven informatie. U kunt geen rechten ontleen aan deze informatie. De NVM en de NVM-leden sluiten iedere aansprakelijkheid uit voor schade, van welke aard dan ook, die verband houdt met het gebruik van NVM Geografische Informatie.





<p>12345 Perceelnummer</p> <p>25 Huisnummer</p> <p>— Vastgestelde kadastrale grens</p> <p>— Voorlopige kadastrale grens</p> <p>— Administratieve kadastrale grens</p> <p>— Bebouwing</p>	<p>Deze kaart is noordgericht</p> <p>Schaal 1: 2000</p> <p>Kadastrale gemeente Nunspeet</p> <p>Sectie F</p> <p>Perceel 6128</p>	<p>kadaster</p> 
--	---	--

Voor een eensluitend uittreksel, geleverd op 2 december 2022
De bewaarder van het kadaster en de openbare registers

Aan dit uittreksel kunnen geen betrouwbare maten worden ontleend.
De Dienst voor het kadaster en de openbare registers behoudt zich de intellectuele eigendomsrechten voor, waaronder het auteursrecht en het databankenrecht.

Plannaam: **BUITENGEBIED 2018**

Datum afdruk: 2022-12-14

Naam overheid: Gemeente Nunspeet

IMRO-versie: IMRO2012

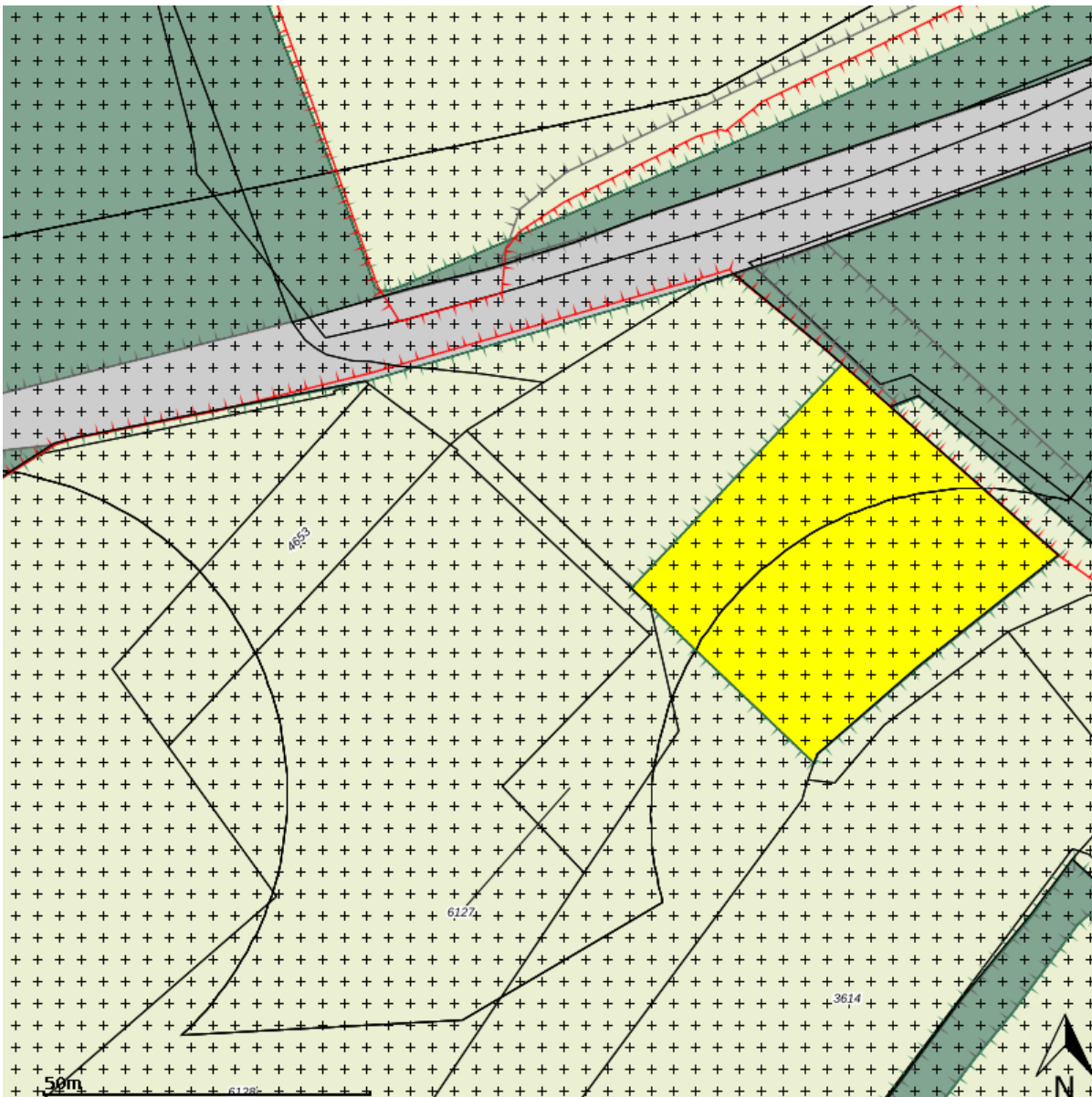
Type plan: bestemmingsplan

Plan datum: 2018-09-27

Planidn: NL.IMRO.0302.BP01153-vg03

Planstatus: vastgesteld

Dossierstatus: geheel onherroepelijk in werking



Disclaimer: Er kunnen op geen enkele wijze rechten worden ontleend aan, noch aanspraak gemaakt worden op de inhoud van deze afdruk. Hoewel bij de samenstelling van de inhoud van deze afdruk de grootst mogelijke zorgvuldigheid wordt betracht, bestaat de mogelijkheid dat bepaalde informatie (na verloop van tijd) verouderd is of niet (meer) correct is. Het Kadaster is niet aansprakelijk voor de eventuele schade die zou kunnen voortvloeien uit het gebruik van gegevens van de afdruk.



Legenda

 plangebied


Enkelbestemmingen

-  agrarisch
-  agrarisch met waarden
-  bedrijf
-  bedrijventerrein
-  bos
-  centrum
-  cultuur en ontspanning
-  detailhandel
-  dienstverlening
-  gemengd
-  groen
-  horeca
-  kantoor
-  maatschappelijk
-  natuur
-  overig
-  recreatie
-  sport
-  tuin
-  verkeer
-  water
-  wonen
-  woongebied

Dubbelbestemmingen

-  waterstaat
-  leiding
-  waarde

Bouwvlakken

 bouwvlak

Gebiedsaanduidingen

-  geluidzone
-  luchtvaartverkeerzone
-  vrijwaringszone
-  milieuzone
-  veiligheidszone
-  wetgevingzone
-  reconstructiewetzone
-  overige zone

Aanduidingen

-  bouwaanduiding
-  functieaanduiding
-  lettertekenaanduiding
-  maatvoering

Figuren

-  as van de weg
-  dwarsprofiel
-  gevellijn
-  hartlijn leiding
-  relatie
-  figuur IMRO2006


Gebiedsgerichte besluiten

-  besluitgebied
-  besluitvlak
-  besluitsubvlak

Structuurvisies

 plangebied

Gescande kaarten

 plangebied

Overige besluiten

 plangebied